


Résumé de votre itinéraire

| Imprimer | Envoyer par e-mail | Ajouter à Mon ViaMichelin |

Départ **38000 Grenoble**  
 Arrivée **38230 Chavanoz**

Date : le 19/02/2007  
 Votre véhicule : Voiture, Citadine

Itinéraire :  Conseillé par Michelin 

Temps et distance

Temps : **01h06** dont 00h41 sur autoroutes  
 Distance : **100km** dont 77km sur autoroutes

Coût estimé

- Coût du carburant : 8.83 EUR  
 Coût total estimé : **8.83 EUR**






[Modifier la recherche](#) | [Itinéraire retour](#)






50 km / 20 mi | © Michelin 2005 © Tele Atlas

Votre feuille de route

 [Suivre l'itinéraire sur la grande carte](#)

		<b>Départ : Grenoble, Centre</b>	
1		<b>Sortir de Grenoble</b>	<b>1.2km</b>
2		Prendre <b>A48</b> en direction de :	<b>57km</b>
	<input type="checkbox"/> <b>A48</b>	<div style="border: 1px solid black; padding: 5px; text-align: center;">                 SAINT-EGRÈVE                  ZONE INDUSTRIELLE SAINT-MARTIN-LE-VINOUX                  SAINT GEOIRS                  LYON             </div>	
		Passage à proximité de <b>Voiron</b>	23km 00h16
		Suivre la direction :	57km 00h33
		<div style="border: 1px solid black; padding: 5px; text-align: center;">                 RIVET (LE)                  BOURGOIN-JALLIEU                  L'ISLE-D'ABEAU                  LYON             </div>	
3		Continuer sur : <b>A43 / E70 / E711</b>	<b>20km</b>
	<input type="checkbox"/> <b>A43</b>		
	<input type="checkbox"/> <b>E70</b>		
		Passage à proximité de <b>Bourgoin-Jallieu</b>	62km 00h35
		Prendre <b>sortie</b> en direction de :	78km 00h43
		<div style="border: 1px solid black; padding: 5px; text-align: center;">                 SORTIE 5                  ISLE D'ABEAU (L')-OUEST                  VIENNE                  PARC D'ACTIVITÉ CHESNES                  SAINT-QUENTIN-FALLAVIER                  PONT-DE-CHÉRUY             </div>	
		Suivre la direction :	78km 00h44
		<div style="border: 1px solid black; padding: 5px; text-align: center;">                 PONT-DE-CHÉRUY             </div>	
4	<input type="checkbox"/> <b>D75</b>	Continuer sur : <b>D75</b>	<b>14km</b>
		Passage à proximité de <b>La Verpillière</b>	79km 00h44
5	<input type="checkbox"/> <b>D517</b>	A proximité de <b>Crémieu</b> , prendre <b>D517</b>	<b>1.9km</b>
6	<input type="checkbox"/> <b>D55</b>	Au rond-point, prendre la 1ère sortie Continuer sur : <b>D55</b>	<b>0.2km</b>
7		<b>Traverser Saint-Romain-de-Jalionas</b>	<b>2km</b>

		Prendre <b>D55 / Route de Malaval</b>	(1.2km)		
		 Au rond-point, prendre la 2nde sortie Continuer sur : <b>D18D</b>	(0.6km)		
		 Au rond-point, prendre la 3ème sortie Continuer sur : <b>D55</b>	(0.1km)		
		Sortie de Saint-Romain-de-Jalionas			
				<b>97km</b>	<b>01h01</b>
<b>8</b>	<b>D55</b>	Continuer sur : <b>D55</b>	<b>2.5km</b>		
				<b>99km</b>	<b>01h04</b>
<b>9</b>		<b>Entrer dans Chavanoz</b>	<b>1.2km</b>		
				<b>100km</b>	<b>01h05</b>
		<b>Arrivée : Chavanoz, Centre</b>		<b>100km</b>	<b>01h06</b>

Les directions mentionnées doivent être considérées uniquement comme des indications.  
 Cet itinéraire tient compte des principaux travaux et fermetures, prévus à la date spécifiée, sur les réseaux majeurs de France, d'Allemagne et d'Italie. Les temps sont indiqués hors pauses, arrêts ou ralentissements liés aux perturbations (trafic, météo...). L'indication des radars fixes (disponible en France) est réalisée en partenariat avec la Sécurité Routière. Pour votre sécurité, respectez les limitations de vitesse, et pensez à vous arrêter toutes les deux heures.  
[Consultez les conseils de sécurité.](#)