

Résumé de votre itinéraire

[Imprimer](#) | [Envoyer par e-mail](#) | [Ajouter à Mon ViaMichelin](#) |

Départ **38490 Les Abrets**  
 Arrivée **38230 Chavanoz**  
 Etapes **1. 38510 Morestel**

Date : le 19/02/2007  
 Votre véhicule : Voiture, Citadine

Itinéraire : [Conseillé par Michelin](#)

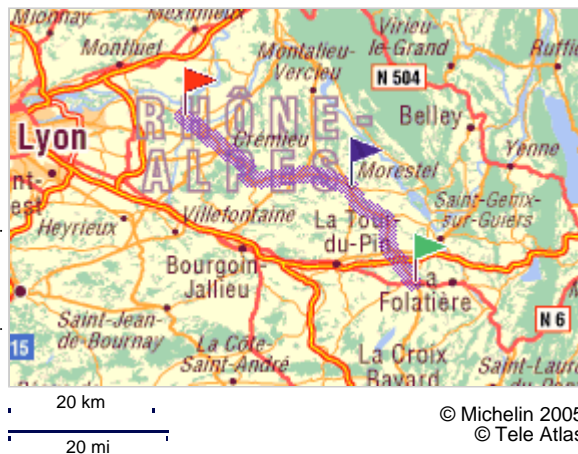
Temps et distance

Temps : **00h55**  
 Distance : **51km**

Coût estimé

- Coût du carburant : 4.72 EUR  
**Coût total estimé : 4.72 EUR**




[Modifier la recherche](#) | [Itinéraire retour](#)



Votre feuille de route

[Suivre l'itinéraire sur la grande carte](#)

	<b>Départ : Les Abrets, Centre</b>		
1	<b>Sortir de Les Abrets</b>	<b>0.9km</b>	
			<b>0.9km 00h01</b>
2	<b>Prendre N75</b>	<b>18km</b>	
			<b>19km 00h19</b>
3	<b>Entrer dans Morestel</b>	<b>0.8km</b>	
	Continuer sur : <b>N75</b>	(0.8km)	
			<b>20km 00h20</b>
	<b>Etape a : Morestel, Centre</b>		<b>20km 00h20</b>
4	<b>Sortir de Morestel</b>	<b>1.5km</b>	
	Continuer sur : <b>N75</b>	(0.4km)	
	Prendre à gauche : <b>Rue Claude Rochas</b>	(<0.1km)	
	Prendre à gauche : <b>Place du Champs de Mars</b>	(0.1km)	
	Prendre à droite : <b>D517 / Rue François Perrin</b>	(0.3km)	
	Prendre <b>D517 / Route de Lyon</b>	(0.7km)	
	Sortie de Morestel		
			<b>21km 00h23</b>
5	Continuer sur : <b>D517</b>	<b>20km</b>	
			<b>41km 00h42</b>
6	<b>Traverser Crémieu</b>	<b>2km</b>	
	Continuer sur : <b>D517</b>	(0.5km)	
	Prendre à gauche : <b>D65A / Cours Baron Raverat</b>	(0.6km)	
	Prendre à gauche : <b>D517 / Avenue Roland Delachenal</b>	(0.4km)	
	Prendre <b>D517</b>	(0.6km)	
	Sortie de Crémieu		
			<b>43km 00h45</b>
7	Continuer sur : <b>D517</b>	<b>2.5km</b>	
			<b>45km 00h47</b>
8	Au rond-point, prendre la 1ère sortie Continuer sur : <b>D55</b>	<b>0.2km</b>	
			<b>45km 00h48</b>
9	<b>Traverser Saint-Romain-de-Jalionas</b>	<b>2km</b>	

		Prendre <b>D55 / Route de Malaval</b>	(1.2km)		
		 Au rond-point, prendre la 2nde sortie Continuer sur : <b>D18D</b>	(0.6km)		
		 Au rond-point, prendre la 3ème sortie Continuer sur : <b>D55</b>	(0.1km)		
		Sortie de Saint-Romain-de-Jalionas			
				<b>47km</b>	<b>00h50</b>
<b>10</b>	<b>D55</b>	Continuer sur : <b>D55</b>	<b>2.5km</b>		
				<b>50km</b>	<b>00h53</b>
<b>11</b>		<b>Entrer dans Chavanoz</b>	<b>1.2km</b>		
				<b>51km</b>	<b>00h55</b>
		<b>Arrivée : Chavanoz, Centre</b>		<b>51km</b>	<b>00h55</b>

Les directions mentionnées doivent être considérées uniquement comme des indications.

Cet itinéraire tient compte des principaux travaux et fermetures, prévus à la date spécifiée, sur les réseaux majeurs de France, d'Allemagne et d'Italie. Les temps sont indiqués hors pauses, arrêts ou ralentissements liés aux perturbations (trafic, météo...). L'indication des radars fixes (disponible en France) est réalisée en partenariat avec la Sécurité Routière. Pour votre sécurité, respectez les limitations de vitesse, et pensez à vous arrêter toutes les deux heures.

[Consultez les conseils de sécurité.](#)