

Résumé de votre itinéraire

[Imprimer](#) | [Envoyer par e-mail](#) | [Ajouter à Mon ViaMichelin](#)

Départ **69000 Lyon**  
 Arrivée **38230 Chavanoz**

Date : le 19/02/2007  
 Votre véhicule : Voiture, Citadine  
 Itinéraire :  Conseillé par Michelin

**Temps et distance**  
 Temps : **00h38** dont 00h15 sur autoroutes  
 Distance : **40km** dont 25km sur autoroutes

**Coût estimé**  
 - Coût du carburant : 3.98 EUR  
**Coût total estimé : 3.98 EUR**

[Modifier la recherche](#) | [Itinéraire retour](#)








© Michelin 2005

Votre feuille de route

[Suivre l'itinéraire sur la grande carte](#)

	<b>Départ : Lyon, Centre</b>	
1	<b>Sortir de Lyon 01</b>	<b>3km</b>
		<b>3km 00h06</b>
2	<b>Traverser Caluire</b>	<b>3km</b>
	Continuer sur : <b>Autoberge</b>	(<0.1km)
	Continuer sur : <b>Quai de Bellevue</b>	(1.8km)
	Continuer tout droit en direction de :	(0.9km)
	<div style="border: 1px solid black; padding: 5px; width: fit-content; margin: 0 auto;"> <b>MARSEILLE                  GENÈVE                  GRENOBLE                  PÉRIPHÉRIQUE EST                  PORTE DE CROIX-LUIZET</b> </div> Sortie de Caluire	
3	Continuer sur : <b>Boulevard Périphérique</b>	<b>1.3km</b>
	Prendre <b>sortie</b> en direction de :	<b>7km 00h11</b>
	<div style="border: 1px solid black; padding: 5px; width: fit-content; margin: 0 auto;"> <b>PÉRIPHÉRIQUE                  PORTE DE CUSSET</b> </div>	
4	A proximité de <b>Villeurbanne</b> , prendre <b>N383</b>	<b>1.2km</b>
	Suivre la direction :	<b>8km 00h12</b>
	<div style="border: 1px solid black; padding: 5px; width: fit-content; margin: 0 auto;"> <b>GENÈVE                  SAINT-EXUPÉRY                  ROCADE-EST</b> </div>	
5	Continuer sur : <b>A42 / E611</b> en direction de :	<b>13km</b>
	<div style="border: 1px solid black; padding: 5px; width: fit-content; margin: 0 auto;"> <b>PARIS                  BOURG                  GENÈVE                  SAINT-EXUPÉRY                  ROCADE-EST</b> </div>	
	Suivre la direction :	<b>12km 00h15</b>
	<div style="border: 1px solid black; padding: 5px; width: fit-content; margin: 0 auto;"> <b>BOURG-EN-BRESSE                  GENÈVE                  STRASBOURG                  SAINT-EXUPÉRY</b> </div>	
	Suivre la direction :	<b>21km 00h20</b>

		GRENOBLE CHAMBÉRY SAINT-EXUPÉRY			
6		Continuer sur : <b>A432</b>	<b>10km</b>	<b>21km</b>	<b>00h20</b>
		 Prendre <b>sortie</b> en direction de :		29km	00h24
		SORTIE 3 SAINT EXUPÉRY MEYZIEU PONT-DE-CHÉRUY CHARVIEU-CHAVAGNEUX			
		Suivre la direction :		30km	00h25
		SAINT EXUPÉRY PONT DE CHÉRUY CHARVIEU-CHAVAGNEUX			
7		A proximité de <b>Pusignan</b> , Au rond-point, prendre la 4ème sortie Continuer sur : <b>D517</b>	<b>5.5km</b>	<b>31km</b>	<b>00h26</b>
8		Prendre à gauche : <b>Route des Perves</b>	<b>0.6km</b>	<b>37km</b>	<b>00h32</b>
9		Continuer sur : <b>Chemin des Bruyères</b>	<b>2.5km</b>	<b>37km</b>	<b>00h33</b>
10		<b>Entrer dans Chavanoz</b>	<b>0.5km</b>	<b>40km</b>	<b>00h37</b>
		<b>Arrivée : Chavanoz, Centre</b>		<b>40km</b>	<b>00h38</b>
				<b>40km</b>	<b>00h38</b>

Les directions mentionnées doivent être considérées uniquement comme des indications.

Cet itinéraire tient compte des principaux travaux et fermetures, prévus à la date spécifiée, sur les réseaux majeurs de France, d'Allemagne et d'Italie. Les temps sont indiqués hors pauses, arrêts ou ralentissements liés aux perturbations (trafic, météo...). L'indication des radars fixes (disponible en France) est réalisée en partenariat avec la Sécurité Routière. Pour votre sécurité, respectez les limitations de vitesse, et pensez à vous arrêter toutes les deux heures.

[Consultez les conseils de sécurité.](#)