



Résumé de votre itinéraire

[Imprimer](#) | [Envoyer par e-mail](#) | [Ajouter à Mon ViaMichelin](#) |

Départ 01000 Bourg-en-Bresse
Arrivée 73520 Saint-Béron
Étapes 1. 38510 Morestel

Date : le 30/01/2007
 Votre véhicule : Voiture, Citadine

Itinéraire : [Conseillé par Michelin](#)  

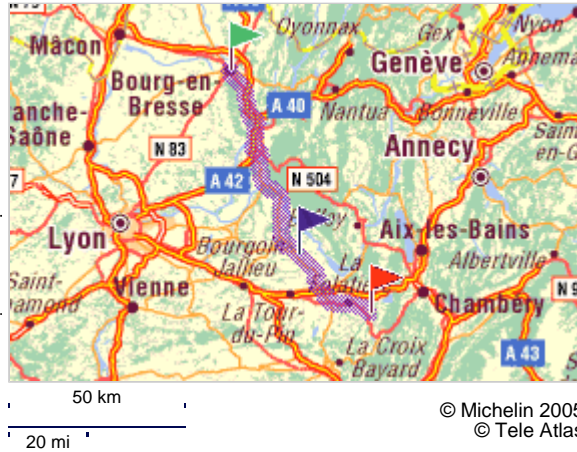
Temps et distance

Temps : **01h38** dont 00h13 sur autoroutes
 Distance : **108km** dont 23km sur autoroutes

Coût estimé

- Coût péage : 2.20 EUR
 - Coût du carburant : 9.63 EUR
Coût total estimé : 11.83 EUR









[Modifier la recherche](#) | [Itinéraire retour](#)










© Michelin 2005
 © Tele Atlas

Votre feuille de route

 [Suivre l'itinéraire sur la grande carte](#)

	Départ : Bourg-en-Bresse, Centre			
1	Sortir de Bourg-en-Bresse	4km		
2	 Prendre N75	4.5km	4km	00h07
3	 Prendre à gauche : A40 / E21 / E62	10km	9km	00h10
	 Bourg Sud : Prise de ticket		9km	00h10
	Suivre la direction :		9.5km	00h11
	<div style="border: 1px solid black; padding: 5px; text-align: center;">A42 GENÈVE LYON SAINT-EXUPÉRY</div>			
	 Prendre sortie en direction de :		19km	00h16
	<div style="border: 1px solid black; padding: 5px; text-align: center;">SAINT-EXUPÉRY GRENOBLE CHAMBÉRY LYON</div>			
4	 Prendre A42 / E611	12km	19km	00h16
	 Prendre sortie en direction de :		29km	00h21
	<div style="border: 1px solid black; padding: 5px; text-align: center;">SORTIE 8 CHAMBÉRY LAGNIEU AMBÉRIEU-EN-BUGEY</div>			
	 Ambérieu : Péage : 2.20 EUR		31km	00h22

			31km	00h22
5	D77E	Continuer sur : D77E	2.5km	
		Traversée de Ambérieu-en-Bugey	33km	00h24
			33km	00h24
6	N75	Au rond-point, prendre la 2nde sortie Continuer sur : N75	40km	
		RADAR: N75 borne km 30.3 (90km/h), au niveau de Château-Gaillard.	35km	00h26
		Traversée de Saint-Denis-en-Bugey	35km	00h26
			73km	01h01
7		Entrer dans Morestel	1km	
		Continuer sur : N75	(0.4km)	
		Prendre à droite : Place du Champs de Mars	(0.1km)	
		Prendre à gauche : D517 / Rue François Perrin	(0.3km)	
		Au rond-point, prendre la 2nde sortie Continuer sur : N75 / Place des Halles	(0.2km)	
			74km	01h02
		Etape a : Morestel, Centre	74km	01h02
8		Sortir de Morestel	0.9km	
		Prendre N75	(0.9km)	
		Sortie de Morestel		
			75km	01h04
9	N75	Continuer sur : N75	18km	
			93km	01h21
10		Traverser Les Abrets	2.5km	
		Continuer sur : N75 / Rue Aristide Briand	(1km)	
		Au rond-point, prendre la 3ème sortie Continuer sur : N6 / Rue d'Italie	(1.4km)	
		Sortie de Les Abrets		
			95km	01h25
11	N6	Prendre N6	12km	
			107km	01h37
12	D203	Prendre à gauche : D203	0.1km	
			107km	01h37
13		Entrer dans Saint-Béron	0.6km	
			108km	01h38
		Arrivée : Saint-Béron, Centre	108km	01h38

Les directions mentionnées doivent être considérées uniquement comme des indications.

Cet itinéraire tient compte des principaux travaux et fermetures, prévus à la date spécifiée, sur les réseaux majeurs de France, d'Allemagne et d'Italie. Les temps sont indiqués hors pauses, arrêts ou ralentissements liés aux perturbations (trafic, météo...). L'indication des radars fixes (disponible en France) est réalisée en partenariat avec la Sécurité Routière. Pour votre sécurité, respectez les limitations de vitesse, et pensez à vous arrêter toutes les deux heures.

[Consultez les conseils de sécurité.](#)