

Résumé de votre itinéraire


[Imprimer](#) | [Envoyer par e-mail](#) | [Ajouter à Mon ViaMichelin](#) |

Départ 38300 Bourgoin-Jallieu

Arrivée 73520 Saint-Béron

Date : le 30/01/2007

Votre véhicule : Voiture, Citadine

Itinéraire : Conseillé par Michelin 

Temps et distance

Temps : **00h41** dont 00h06 sur autoroutes

Distance : **41km** dont 11km sur autoroutes

Coût estimé

- Coût péage : 1.10 EUR

- Coût du carburant : 3.89 EUR

Coût total estimé : 4.99 EUR








[Modifier la recherche](#) | [Itinéraire retour](#)



© Michelin 2005

Votre feuille de route

 [Suivre l'itinéraire sur la grande carte](#)

	Départ : Bourgoin-Jallieu, Centre			
1	Sortir de Bourgoin-Jallieu	2km		
2	Prendre à gauche : A43 / E70 en direction de :	11km	2km	00h04
	 	CHAMBÉRY GRENOBLE LYON		
	 Bourgoin : Prise de ticket		2km	00h04
	Suivre la direction :		2km	00h04
	CHAMBÉRY GRENOBLE GENÈVE			
	 Prendre sortie en direction de :		12km	00h09
	SORTIE 9 LA TOUR-DU-PIN			
	 La Tour-du-Pin : Péage : 1.10 EUR		13km	00h10
			13km	00h10
3	 Au rond-point, prendre la 3ème sortie Continuer sur : D1 en direction de :	0.7km		
	SAINT-JEAN-DE-SOUDAIN LA TOUR-DU-PIN			
			14km	00h11

4	N6	Au rond-point, prendre la 1ère sortie Continuer sur : N6	26km		
		Traversée de La Tour-du-Pin	15km	00h12	
		Traversée de Les Abrets	26km	00h24	
		Traversée de Le Pont-de-Beauvoisin	33km	00h31	
		Traversée de Le Pont-de-Beauvoisin	35km	00h34	
			41km	00h39	
5	D203	Prendre à gauche : D203	0.1km		
			41km	00h39	
6		Entrer dans Saint-Béron	0.6km		
			41km	00h41	
		Arrivée : Saint-Béron, Centre	41km	00h41	

Les directions mentionnées doivent être considérées uniquement comme des indications.

Cet itinéraire tient compte des principaux travaux et fermetures, prévus à la date spécifiée, sur les réseaux majeurs de France, d'Allemagne et d'Italie. Les temps sont indiqués hors pauses, arrêts ou ralentissements liés aux perturbations (trafic, météo...). L'indication des radars fixes (disponible en France) est réalisée en partenariat avec la Sécurité Routière. Pour votre sécurité, respectez les limitations de vitesse, et pensez à vous arrêter toutes les deux heures.

[Consultez les conseils de sécurité.](#)