


Résumé de votre itinéraire

[Imprimer](#) | [Envoyer par e-mail](#) | [Ajouter à Mon ViaMichelin](#) |

Départ **73000 Chambéry**
 Arrivée **73520 Saint-Béron**

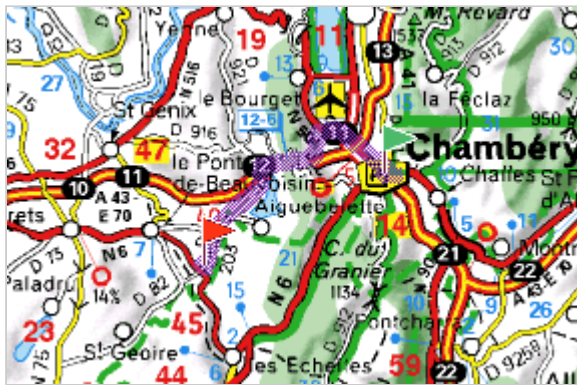
Date : le 30/01/2007
 Votre véhicule : Voiture, Citadine
 Itinéraire : Conseillé par Michelin 

Temps et distance
 Temps : **00h27** dont 00h11 sur autoroutes
 Distance : **30km** dont 17km sur autoroutes

Coût estimé
 - Coût péage : 1.50 EUR
 - Coût du carburant : 2.99 EUR

Coût total estimé : 4.49 EUR







[Modifier la recherche](#) | [Itinéraire retour](#)








10 km / 10 mi © Michelin 2005

Votre feuille de route

 [Suivre l'itinéraire sur la grande carte](#)

	Départ : Chambéry, Centre		
1	Sortir de Chambéry	1.2km	
		1.2km	00h02
2	Prendre à droite : N201 / E70 / E712 en direction de :	7.5km	
	ALBERTVILLE GRENOBLE MONTMÉLIAN AIX-LES-BAINS LYON RAVOIRE (LA) BASSENS		
			
			
	Suivre la direction :	1.3km	00h02
	LYON AIX-LES-BAINS BOURG-EN-BRESSE BASSENS		
	RADAR: N201 borne km 2.2 (70km/h), au niveau de Chambéry.	2km	00h03
	Suivre la direction :	7km	00h07
	AIX-LES-BAINS ANNECY GENÈVE LYON VALENCE		
	Chambéry Nord : Prise de ticket	8km	00h07

		Suivre la direction :	8km	00h08
		BOURGOIN-JALLIEU LYON VALENCE MARSEILLE BOURG-EN-BRESSE		
3		A proximité de La Motte-Servolex , continuer sur : A43 / E70	9.5km	00h09
	A43			
	E70			
		Prendre sortie en direction de :	17km	00h13
		SORTIE 12 LAC D'AIGUEBELETTE		
		Aiguebelette : Péage : 1.50 EUR	18km	00h14
4	D41	Au rond-point, prendre la 2nde sortie Continuer sur : D41 en direction de :	0.6km	00h14
		NOVALAISE NANCES SAINT-ALBAN-DE-MONTBEL LE PONT-DE-BEAUVOISIN LAC-RIVE OUEST		
5	D921	Au rond-point, prendre la 3ème sortie Continuer sur : D921	5km	00h15
		Traversée de Saint-Alban-de-Montbel	22km	00h18
6	D921E	Au rond-point, prendre la 3ème sortie Continuer sur : D921E	2.5km	00h20
7		Traverser La Bridoire	0.8km	00h22
		Continuer sur : D921E	(0.5km)	
		Prendre à gauche : D203	(0.3km)	
		Sortie de La Bridoire		
8	D203	Continuer sur : D203	2.5km	00h24
9		Entrer dans Saint-Béron	0.6km	00h26
		Arrivée : Saint-Béron, Centre	30km	00h27
		Nous avons retenu comme point d'arrivée le centre de la localité	30km	00h27

Les directions mentionnées doivent être considérées uniquement comme des indications.

Cet itinéraire tient compte des principaux travaux et fermetures, prévus à la date spécifiée, sur les réseaux majeurs de France, d'Allemagne et d'Italie. Les temps sont indiqués hors pauses, arrêts ou ralentissements liés aux perturbations (trafic, météo...). L'indication des radars fixes (disponible en France) est réalisée en partenariat avec la Sécurité Routière. Pour votre sécurité, respectez les limitations de vitesse, et pensez à vous arrêter toutes les deux heures.

[Consultez les conseils de sécurité.](#)