


Résumé de votre itinéraire

| Imprimer | Envoyer par e-mail | Ajouter à Mon ViaMichelin |

Départ **38000 Grenoble**
 Arrivée **73520 Saint-Béron**

Date : le 30/01/2007
 Votre véhicule : Voiture, Citadine
 Itinéraire : Conseillé par Michelin 

Temps et distance
 Temps : **00h54** dont 00h09 sur autoroutes
 Distance : **51km** dont 13km sur autoroutes


Coût estimé
 - Coût du carburant : 4.87 EUR
Coût total estimé : 4.87 EUR



[Modifier la recherche](#) | [Itinéraire retour](#)



Votre feuille de route

 [Suivre l'itinéraire sur la grande carte](#)

	Départ : Grenoble, Centre		
1	Sortir de Grenoble	2.5km	
2	Prendre à droite : A480 en direction de : <div style="border: 1px solid black; padding: 5px; text-align: center;"> SISTERON ROCADE-SUD VALENCE LYON SAINT GEOIRS </div> Suivre la direction : <div style="border: 1px solid black; padding: 5px; text-align: center;"> VOIRON VALENCE LYON GEOIRS </div> Passage à proximité de Saint-Martin-le-Vinoux	5km	2.5km 00h05 3km 00h06 6.5km 00h09 7.5km 00h10
3	A proximité de Saint-Égrève , continuer sur : A48 / E711 / E713 Prendre sortie en direction de : <div style="border: 1px solid black; padding: 5px; text-align: center;"> SORTIE 13 LYON VOIRON </div>	7.5km	15km 00h14 15km 00h14
4	Traverser Voreppe Continuer sur : D3 / Route de l'Isère (2.5km) Au rond-point, prendre la 3ème sortie Continuer sur : N75 / Avenue de Juin 1940 (0.9km) Prendre à droite : D520E / Avenue Henri Chapays (1km)	5km	

		Au rond-point, Place du Docteur Thévenet, prendre la 3ème sortie Continuer sur : Quai des Chartreux Sortie de Voreppe	(0.6km)		
5	D520A	Prendre D520A	9km	20km	00h21
		Traversée de Les Grolets		28km	00h29
				29km	00h30
6	D520	Prendre à droite : D520	10km		
		Traversée de Saint-Joseph-de-Rivière		31km	00h32
		Traversée de Saint-Laurent-du-Pont		33km	00h35
				39km	00h42
7	D520D	Au rond-point, prendre la 3ème sortie Continuer sur : D520D	0.3km		
				40km	00h43
8		Traverser Entre-deux-Guiers	1km		
		Continuer sur : D520D	(0.8km)		
		Prendre N520 / Avenue du Montcelet	(<0.1km)		
		Prendre N520	(0.2km)		
		Sortie de Entre-deux-Guiers		41km	00h44
9		Traverser Les Échelles	1.6km		
		Prendre N520 / Rue Stendhal	(0.1km)		
		Prendre N6 / Rue Jean-Jacques Rousseau	(0.6km)		
		Prendre N6	(0.9km)		
		Sortie de Les Échelles		42km	00h47
10	N6	Continuer sur : N6	7.5km		
				50km	00h53
11	D203	Prendre à droite : D203	<0.1km		
				50km	00h53
12		Entrer dans Saint-Béron	0.6km		
				51km	00h54
		Arrivée : Saint-Béron, Centre		51km	00h54

Les directions mentionnées doivent être considérées uniquement comme des indications.

Cet itinéraire tient compte des principaux travaux et fermetures, prévus à la date spécifiée, sur les réseaux majeurs de France, d'Allemagne et d'Italie. Les temps sont indiqués hors pauses, arrêts ou ralentissements liés aux perturbations (trafic, météo...). L'indication des radars fixes (disponible en France) est réalisée en partenariat avec la Sécurité Routière. Pour votre sécurité, respectez les limitations de vitesse, et pensez à vous arrêter toutes les deux heures.

[Consultez les conseils de sécurité.](#)